

642018.8 (EPSG:25832)

5645998.2 (EPSG:25832)


Der vorliegende Auszug wurde aus Daten verschiedener grundstücks- und raumbezogener Informationssysteme erstellt. Er stellt keinen amtlichen Auszug im Sinne des Thüringer Vermessungs- und Geoinformationsgesetzes in der jeweils geltenden Fassung dar, so dass eine rechtsverbindliche Auskunft daraus nicht abgeleitet werden kann.

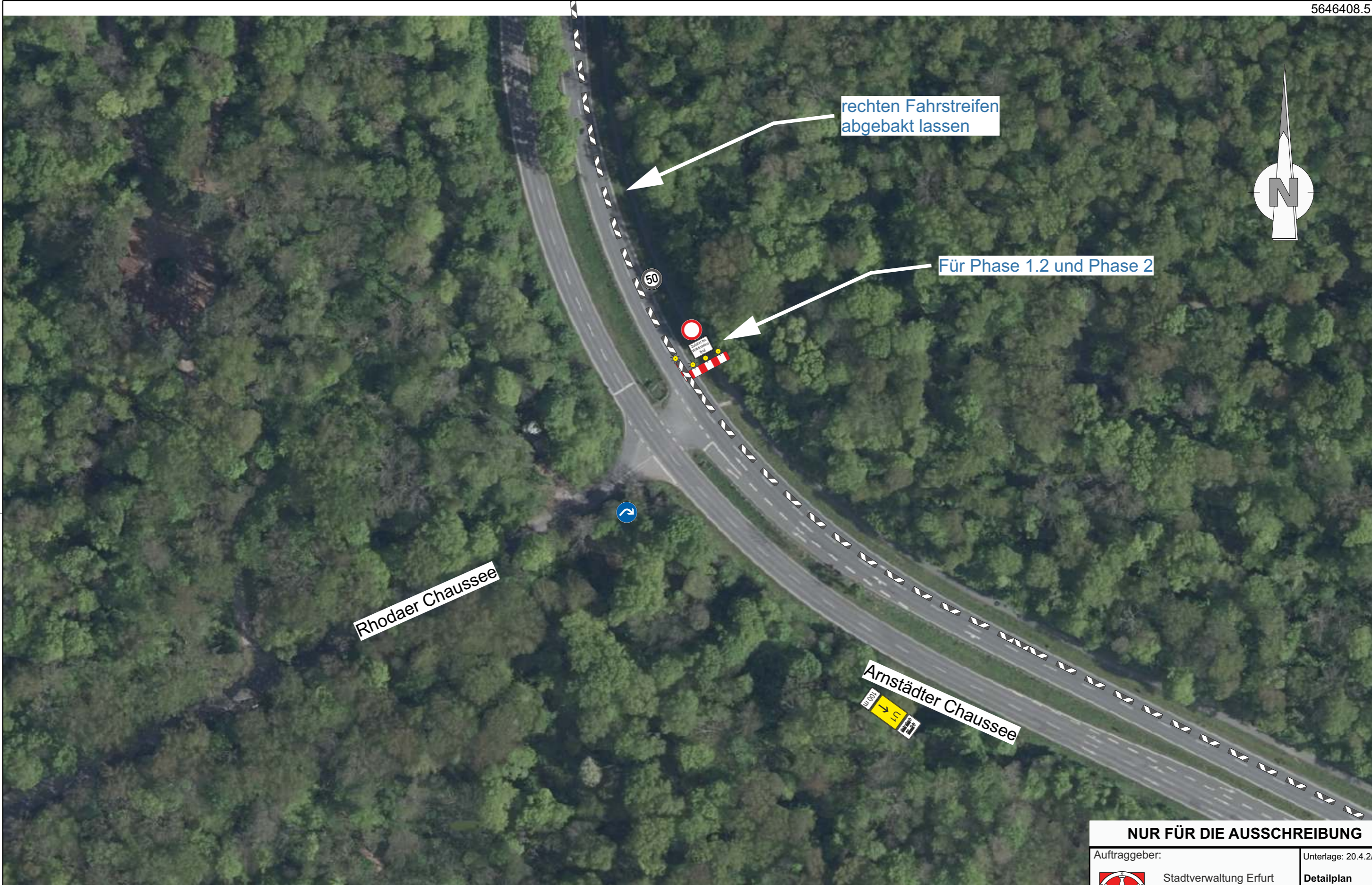
© GeoBasis-DE / BKG 2025 dl-de/by-2-0



**Thüringer Ministerium
für Digitales und Infrastruktur**
Geoproxy Kartenauszug

NUR FÜR DIE AUSSCHREIBUNG

Auftraggeber:		Unterlage: 20.4.2/1
	Stadtverwaltung Erfurt Tiefbau- und Verkehrsamt Steinplatz 1 99085 Erfurt	Detailplan Zufahrt Waldkasino
		Maßstab: 1:1000
TVA-Objekt-Nr.: 66-0677		Datum: 03/2025
Maßnahmenbezeichnung: Komplexobjekt Arndstraße		
Umleitungsplanung		



rechten Fahrstreifen
abgebakt lassen

Für Phase 1.2 und Phase 2

Rhodaer Chaussee


Arnstädter Chaussee

50

→

N

NUR FÜR DIE AUSSCHREIBUNG

Auftraggeber:		Unterlage: 20.4.2/2
	Stadtverwaltung Erfurt Tiefbau- und Verkehrsamt Steinplatz 1 99085 Erfurt	Detailplan Zufahrt Waldkasino
		Maßstab: 1:1000
TVA-Objekt-Nr.: 66-0677		Datum: 03/2025
Maßnahmenbezeichnung: Komplexobjekt Arndstraße		
Umleitungsplanung		

Der vorliegende Auszug wurde aus Daten verschiedener grundstücks- und raumbezogener Informationssysteme erstellt. Er stellt keinen amtlichen Auszug im Sinne des Thüringer Vermessungs- und Geoinformationsgesetzes in der jeweils geltenden Fassung dar, so dass eine rechtsverbindliche Auskunft daraus nicht abgeleitet werden kann.



Thüringer Ministerium
für Digitales und Infrastruktur
Geoproxy Kartenauszug



642154.3 (EPSG:25832)

5646832.2 (EPSG:25832)


Der vorliegende Auszug wurde aus Daten verschiedener grundstücks- und raumbezogener Informationssysteme erstellt. Er stellt keinen amtlichen Auszug im Sinne des Thüringer Vermessungs- und Geoinformationsgesetzes in der jeweils geltenden Fassung dar, so dass eine rechtsverbindliche Auskunft daraus nicht abgeleitet werden kann.

© GeoBasis-DE / BKG 2025 dl-de/by-2-0



**Thüringer Ministerium
für Digitales und Infrastruktur**
Geoproxy Kartenauszug

NUR FÜR DIE AUSSCHREIBUNG

Auftraggeber:		Unterlage: 20.4.2/3
	Stadtverwaltung Erfurt Tiefbau- und Verkehrsamt Steinplatz 1 99085 Erfurt	Detailplan Zufahrt Waldkasino
		Maßstab: 1:1000
TVA-Objekt-Nr.: 66-0677		Datum: 03/2025
Maßnahmenbezeichnung: Komplexobjekt Arndstraße		
Umleitungsplanung		